



Journée de la société civile 2017 CESE, M.E.R. C.M.




La maîtrise du foncier, un enjeu du dialogue rural-urbain

Robert Levesque

Bruxelles

26 juin 2017

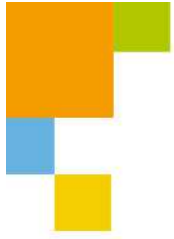




Plan

- 1- les sols, les espaces naturels :
un commun
- 2- les concurrences entre les usages
- 3- les concurrences entre les usagers
- 4- pour un dialogue rural-urbain
autour des espaces naturels





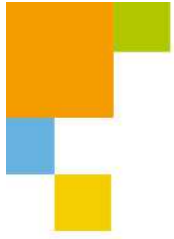
1- les sols, les espaces naturels : **un commun**





Quelques fonctions des espaces naturels :


- a) production de biomasse**
- b) stockage de carbone**
- c) stockage d'eau, d'éléments minéraux**
- d) accueil de la biodiversité,**



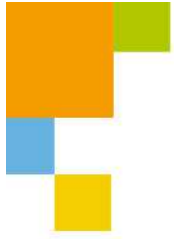
L'accès aux bénéfices des espaces naturels ne supporte **pas d'exclusivité** tout en présentant un caractère **rival** :

aussi les espaces naturels, avec les sols, sont bien **un commun**





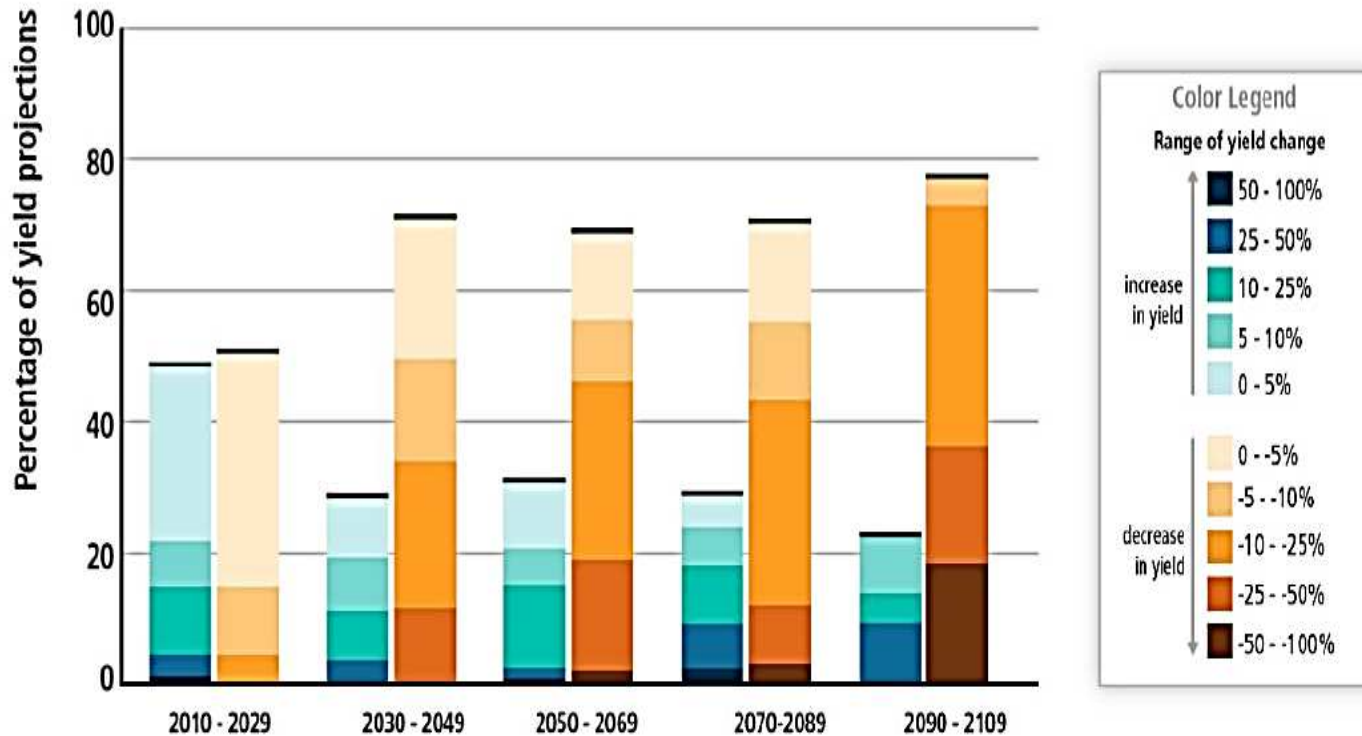
Disposons-nous suffisamment d'espaces naturels, au regard de la question alimentaire ?



Le réchauffement climatique va entraîner une diminution des rendements



Evolution des rendements agricoles sur le prochain siècle



ONERC - Figure RID.7 extrait du résumé à l'intention des décideurs du volume 2 du 5e rapport d'évaluation du GIEC - 2014





Disposons-nous suffisamment de terres agricoles, au regard de la question alimentaire ?

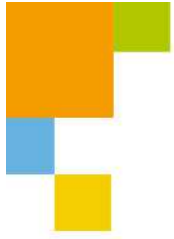




La demande alimentaire va croître
Les rendements vont baisser
Les surfaces agricoles ne vont pas augmenter

L'équilibre alimentaire durable sera difficile à atteindre

**Ruraux et urbains doivent se réunir pour gérer au mieux
notre Commun**



2- Les concurrences entre les usages:

- agricoles**
- et l'imperméabilisation des sols**



a- La concurrence entre les usages

À l'échelle mondiale:

- 300 à 500 millions d'hectares urbanisés entre 2000 et 2050 (de 1/5 à 1/3 de la surface des terres arables)


En Europe:

en bilan net, en 2008, importation d'une production agricole équivalent à 20 % de la surface agricole européenne

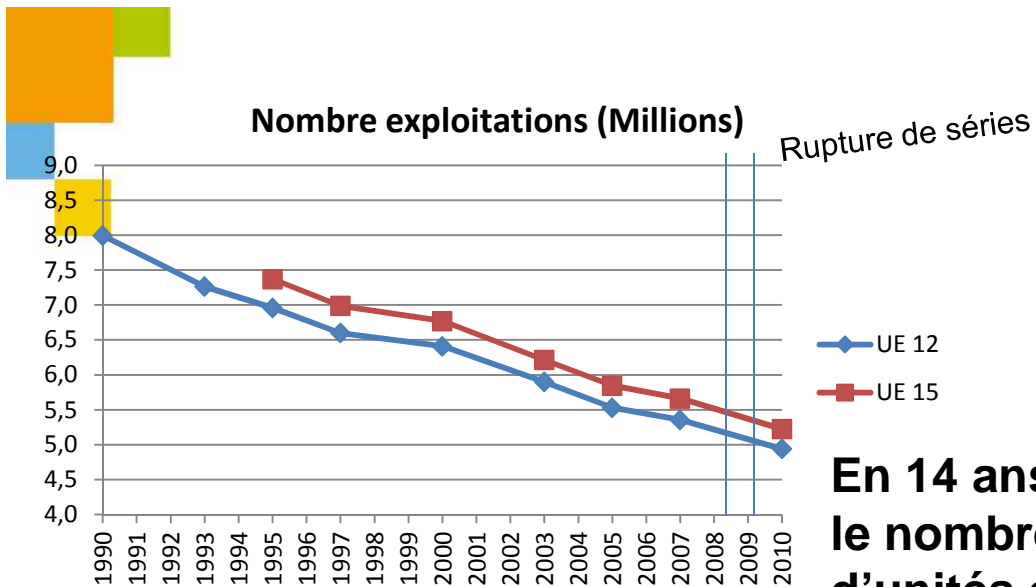


l'intérêt commun des urbains et des ruraux est de :

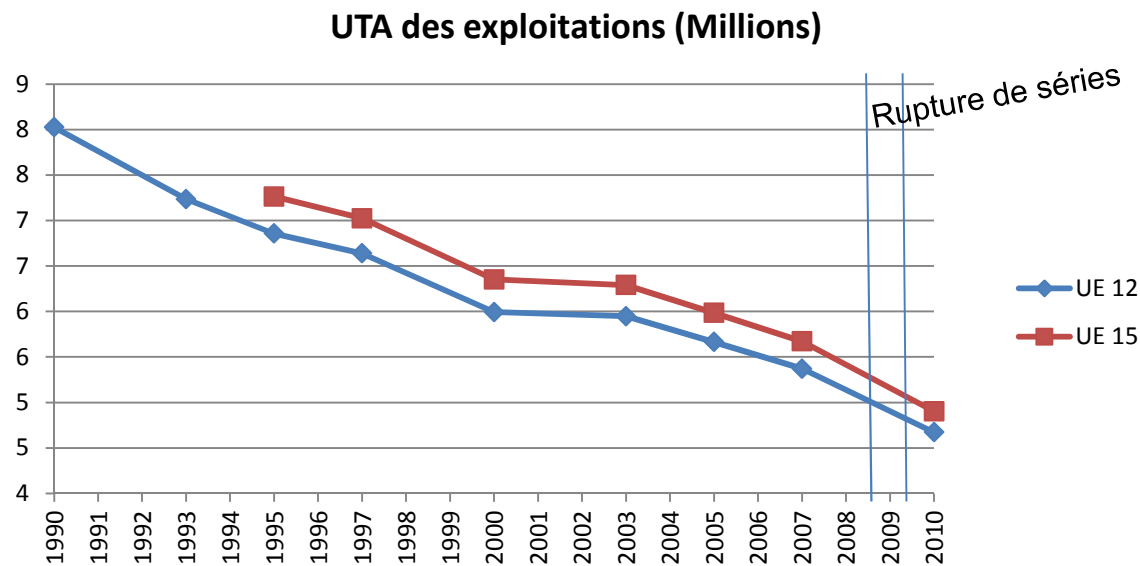
- préserver les espaces naturels**
- renouveler la ville sur la ville, les bourgs sur les bourgs, les hameaux sur les hameaux**



3- les concurrences entre les usagers (les exploitations agricoles)



En 14 ans (1993-2007), dans l'Europe des 15, le nombre des exploitations et le nombre d'unités de travailleurs ont diminué de l'ordre de 22% pendant que la surface agricole reculait de 3% (près de 4 millions d'hectares)



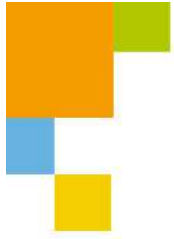


Evolution de la SAU entre exploitations par statut en France

	2000	2010	2013
Exploitations individuelles	57,9 %	42,0 %	37,7 %
GAEC (et sociétés de fait)	18,5 %	20,5 %	21,0 %
EARL unipersonnelles	9,5 %	14,3 %	15,3 %
EARL à plusieurs co-exploitants	7,7 %	12,7 %	14,8 %
Autres dont SCEA et SA-SARL	6,5 %	10,5 %	11,3 %
ENSEMBLE	100 %	100 %	100 %

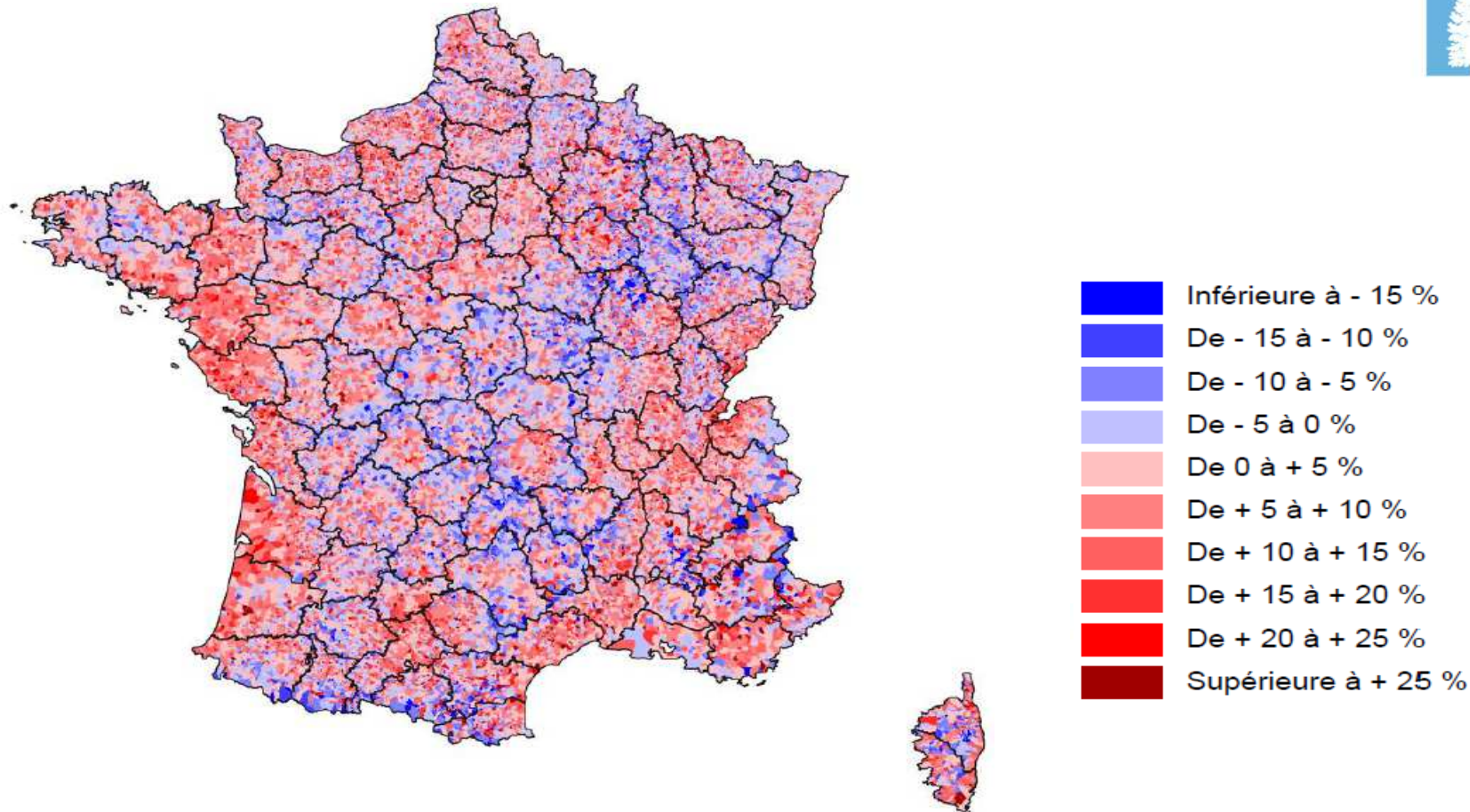
La concentration est plus forte que ce que suggère les chiffres

Source : Terres d'Europe-Scafr d'après SSP



Evolution de la population communale entre 2008 et 2013

Carte : évolution de la population par commune entre 2008 et 2013



Evolution en %. Population municipale d'après les recensements de la population 2008 et 2013.

Source : Terres d'Europe-Scafr d'après INSEE

Evolution de la population entre 2008 et 2013. Terres d'Europe-Scafr d'après INSEE. 30 mai 2015



4- Pour un dialogue urbain rural autour des espaces naturels (agricoles, forestiers)



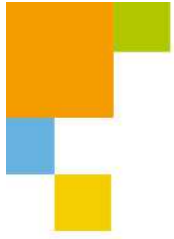
La maîtrise foncière vise

– à préserver les espaces

naturels (maintien et amélioration d'un potentiel de production, rémunération du travail qui contribue à l'amélioration des fonctions des espaces naturels)

- à valoriser au mieux les

espaces naturels (emplois et valeur ajoutée, transition vers une alimentation durable, cycle alimentaire)



Le début du dialogue peut s'appuyer sur la reconnaissance du Commun que constituent les espaces naturels



Merci de votre attention

Références :

- **La question foncière renouvelée in Cahier Déméter n°15**
- **Terre et Humanité, la voie de l'Ecolocène (chez l'Harmattan)**