

























REM Rue du Remorqueur  
Stoomsleperstraat

BvS Bertha von Suttner :  
Rue Montoyer 92-102 Montoyerstraat















JDE Jacques Delors  
Rue Belliard 99-101 Belliardstraat

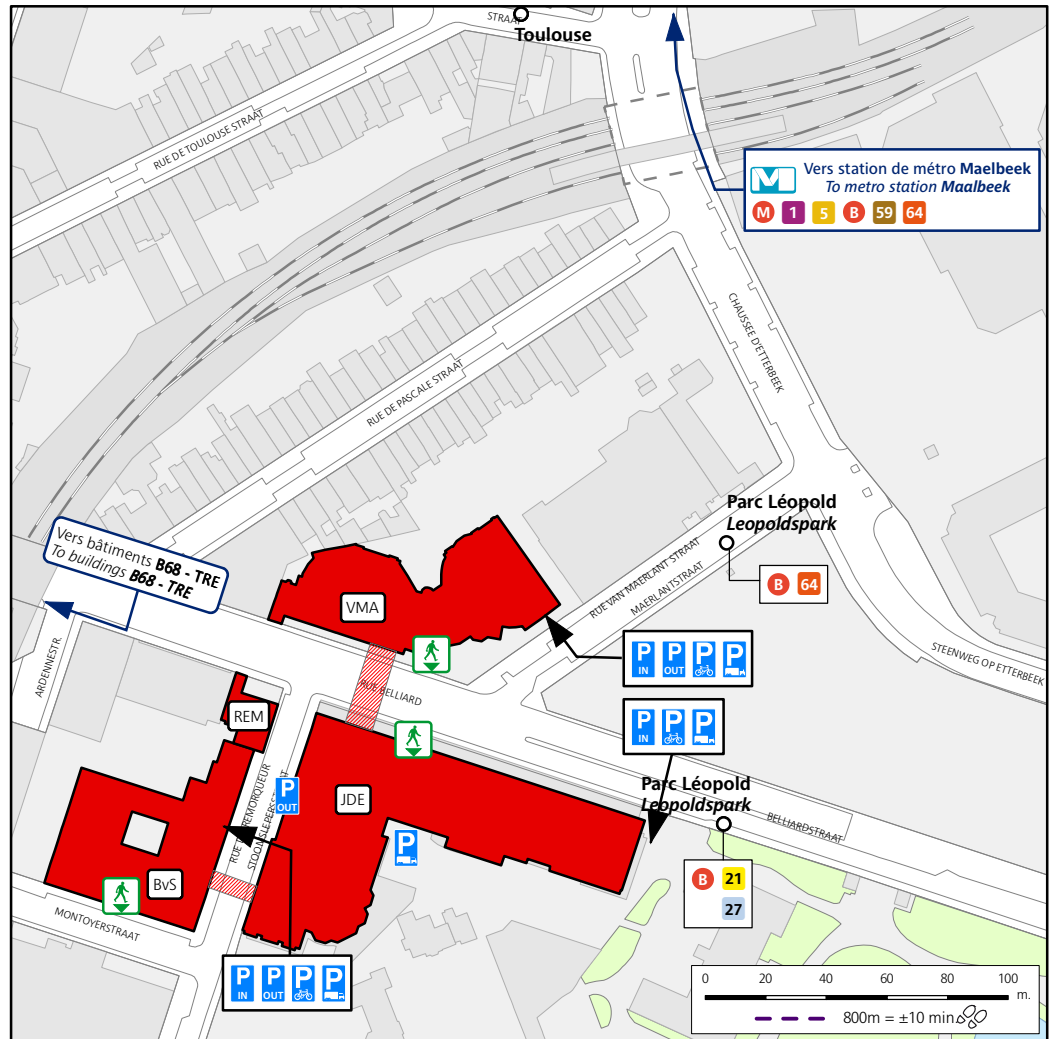
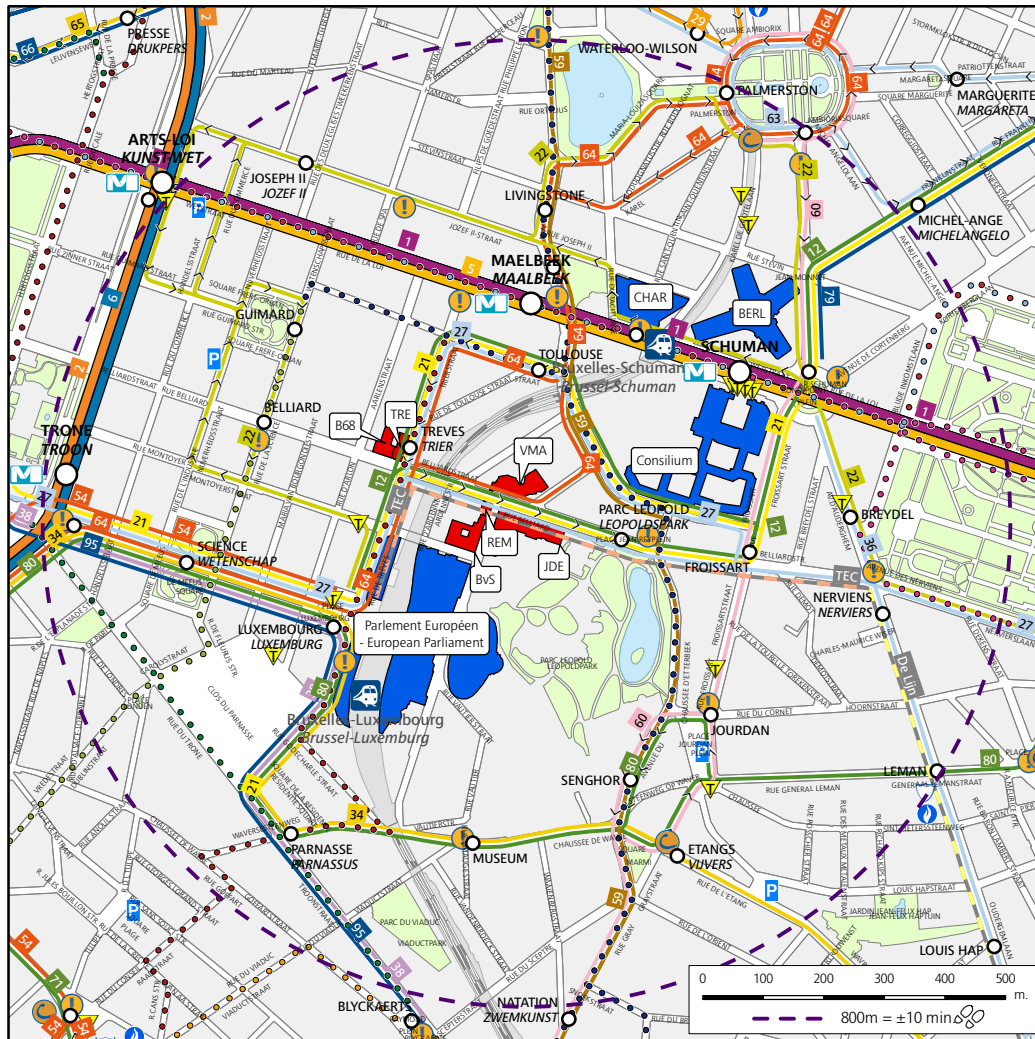
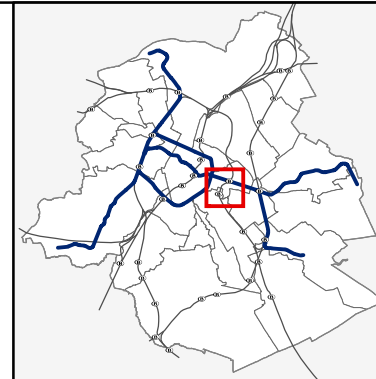
VMA Rue Van Maerlant 2  
Van Maerlantstraat 2

- 
**Maelbeek / Maalbeek** GO 
  -  1
  -  5
  -  B
  -  59
  -  64
- 
**Schuman** GO  
  -  1
  -  5
  -  B
  -  12
  -  21
  -  22
  -  36
  -  60
  -  79
- 
**Parc Léopold / Leopoldspark**
  -  B
  -  21
  -  27
  -  64

Les données représentées sont telles que communiquées par le gestionnaire concerné.  
The following data was made available by the issuer.

### Légende / Legende

-  Entrée du bâtiment  
Entrance of the building
-  Equipements cyclables  
Cycle facilities
-  Accessible aux PMR  
Accessible to PRM
-  Parking vélos  
Cycle park
-  Livraisons  
Delivery
-  Entrée / Sortie parking  
Entrance / Exit car park
-  Parking public  
Public car park
-  Sortie de métro + numéro  
Exit metro + number
-  CAMBIO - Voiture partagée  
CAMBIO - Carsharing
-  Villo! - Vélo partagé  
Villo! - Cyclesharing
-  Taxis
-  Commissariat de Police  
Police station
-  Maison communale  
Town Hall
-  Points de vente STIB  
Sales points STIB



# Fiche d'accessibilité How to get to

CESE - CdR  
EESC - CoR



### Bruxelles-Midi Brussel-Zuid

**M** 2 Simonis (Elisabeth)  
**M** 6 Simonis (Elisabeth)

Arts-Loi  
Kunst-Wet

**M** 1 Stockel  
**M** 5 Herrmann-Debroux

Maelbeek  
Maalbeek

±19' = 13' 6'

### Bruxelles-Central Brussel-Centraal

**M** 1 Stockel  
**M** 5 Herrmann-Debroux

Maelbeek  
Maalbeek

±10' = 4' 6'

### Brussels South Airport

Brussels South Airport  
(Charleroi)

Navettes bus vers Bruxelles.  
Surfez sur [www.charleroi-airport.com](http://www.charleroi-airport.com)  
(1 Trajet = 1 heure)

Shuttle by bus to Brussels.  
Surf on [www.charleroi-airport.com](http://www.charleroi-airport.com)  
(Distance = 1 hour)

Bruxelles-Midi  
Brussel-Zuid

Arrivée / Arrival :  
Rue de France  
Frankrijkstraat

Gare du Midi  
Zuidstation

**M** 2 Simonis (Elisabeth)  
**M** 6 Simonis (Elisabeth)

Arts-Loi  
Kunst-Wet

**M** 1 Stockel  
**M** 5 Herrmann-Debroux

Maelbeek  
Maalbeek

±1h21 = 1h15 6'

### Brussels Airport

Brussels Airport

**B** 12 Luxembourg  
**B** 12 Luxembourg

Schuman

**M** 1 Weststation  
**M** 5 Erasme  
**M** 5 Erasme

Maelbeek  
Maalbeek

±36' = 30' 6'

**B** Bruxelles Nat. Aéroport  
 Brussel Nat. Luchthaven

Tous les trains en direction de  
Bruxelles.  
(4 trains par heure)

Every train for Brussels.  
(4 trains per hour)

**B** Bruxelles-Central  
 Brussel-Centraal

Gare Centrale  
Centraal Station

**M** 1 Stockel  
**M** 5 Herrmann-Debroux

Maelbeek  
Maalbeek

±31' = 25' 6'

## Fréquences / Frequencies

Lignes / Lines	PM	C	PS
<b>Parc Léopold / Leopoldspark</b>			
<b>B</b> 21 Ducale - NATO Hertog - NATO	12	15	12
<b>B</b> 22 Luxembourg - Montgomery Luxemburg - Montgomery	15	15	15
<b>B</b> 27 Gare du Midi - Andromède Zuidstation - Andromeda	10	15	12
<b>Maelbeek / Maalbeek</b>			
<b>M</b> 1 Stockel - Gare de l'Ouest Stokkel - Weststation	6	7'30	6
<b>M</b> 5 Erasme - Herrmann-Debroux Erasmus - Herrmann-Debroux	6	7'30	6
<b>B</b> 59 Bordet Station - Hôpital Etterbeek-Ixelles Bordet station - Hospitaal Etterbeek-Eisene	10	12	10
<b>B</b> 64 Machelen - Porte de Namur Machelen - Naamsepoort	6	12	6
<b>Schuman</b>			
<b>B</b> 12 Brussels Airport - Luxembourg Brussels Airport - Luxembourg	12	20	12
<b>B</b> 36 Schuman - Konkel	12	20	12
<b>B</b> 60 Ambiorix - Uccle Calevoet Ambiorix - Ukkel Kalevoet	10	15	10
<b>B</b> 79 Schuman - Kraainem	12	15	12
Correspondances Connections	<b>M</b> 1 <b>M</b> 5 <b>B</b> 21 <b>B</b> 22		

PM = Heure de pointe du matin / Morning peak  
C = Heure creuse / Off-peak  
PS = Heure de pointe du soir / Evening peak

Attente maximum / Maximum waiting time

## Alternatives

**Parking :**  
Gratuit : CERIA/COOVI, Kraainem, Delta, Herrmann-Debroux, Roodebeek, Stalle Payant : Arts-Loi/Kunst-Wet, Erasme, Montgomery

**Parking vélo :**  
Parkings vélos dans chaque bâtiment, douches dans bâtiments JDE et BvS.

**En Taxi :**  
Taxis à la **Gare Centrale / Centraal Station**, aux stations de métro **Schuman** et **Merode** et à l'aéroport de Bruxelles National (BIAC).

**Car Park :**  
Free : CERIA/COOVI, Kraainem, Delta, Herrmann-Debroux, Roodebeek, Stalle  
Paying car park : Arts-Loi/Kunst-Wet , Erasme/Erasmus, Montgomery

**Cycle park :**  
Cycle parks in each building, showers in JDE and BvS buildings.

**By Taxi :**  
Taxis at **Gare Centrale / Centraal Station**, metrostations **Schuman** and **Merode** and at Brussels Airport (BIAC).



070 23 2000  
[www.stib.be](http://www.stib.be)  
[www.mivb.be](http://www.mivb.be)



02 528 28 28  
[www.sncb.be](http://www.sncb.be)  
[www.nmbs.be](http://www.nmbs.be)



010 23 53 53  
[www.infotec.be](http://www.infotec.be)



070 220 200  
[www.delijn.be](http://www.delijn.be)



02 227 93 02  
[www.cambio.be](http://www.cambio.be)



[www.bruxellesmobilite.irisnet.be](http://www.bruxellesmobilite.irisnet.be)  
[www.mobielbrussel.irisnet.be](http://www.mobielbrussel.irisnet.be)

Cette fiche a été réalisée en février 2011  
Les fréquences présentées sont susceptibles de subir des modifications au cours du temps.

Last update: february 2011  
The times and frequencies shown are liable to change